

ที่ คค ๐๗๐๓.๐๑.๒/ ๓๒๕๙

แขวงทางหลวงชนบทกระบี่

๑๗๑ หมู่ ๗ ตำบลไสไทย อำเภอเมือง
จังหวัดกระบี่ ๘๑๐๐๐

๒๗ กันยายน ๒๕๖๖

เรื่อง ขอความอนุเคราะห์ประชาสัมพันธ์โครงการและส่งเจ้าหน้าที่เข้ามาปฏิบัติงานในพื้นที่

เรียน นายกองค้การบริหารส่วนตำบลเขาทอง

อ้างถึง หนังสือแขวงทางหลวงชนบทกระบี่ ที่ คค ๐๗๐๓.๐๑.๒/๓๒๕๙๓ ลงวันที่ ๓ พฤศจิกายน ๒๕๖๕

สิ่งที่ส่งมาด้วย ๑. แผนที่โครงการ จำนวน ๑ ฉบับ

๒. สำเนาหนังสือแขวงทางหลวงชนบทกระบี่ ที่ คค ๐๗๐๓.๐๑.๒/๓๒๕๙๓
ลงวันที่ ๓ พฤศจิกายน ๒๕๖๕ จำนวน ๑ ฉบับ

ด้วยจังหวัดกระบี่ มอบหมายให้แขวงทางหลวงชนบทกระบี่ ดำเนินการโครงการงบประมาณประจำปี ๒๕๖๖ โครงการพัฒนาโครงสร้างพื้นฐานรองรับการพัฒนาการท่องเที่ยวทางทะเล อ่าวท่าเลน อำเภอเมืองกระบี่ จังหวัดกระบี่ ปรับปรุงขยายไหล่ทาง ถนนสาย กบ.๑๐๐๓ แยกทางหลวงหมายเลข ๔ - บ้านในสระ หมู่ ๔ ตำบลเขาทอง อำเภอเมืองกระบี่ จังหวัดกระบี่ จำนวน ๑ สายทาง ช่วงกม.ที่ ๓+๐๐๐ ถึง กม.ที่ ๖+๖๑๘ ระยะทาง ๓.๖๑๘ กิโลเมตร ลักษณะงานก่อสร้าง/ปรับปรุง/ขยายความกว้างถนน จำนวน ๒ ช่องจราจร จากเดิมผิวจราจรกว้าง ๖.๐๐ เมตร ไหล่ทางกว้างข้างละ ๑.๕๐ เมตร เป็นผิวจราจรกว้าง ๗.๐๐ เมตร ไหล่ทางกว้างข้างละ ๒.๕๐ เมตร และสิ่งก่อสร้างประกอบอื่นๆ โดยมีห้างหุ้นส่วนจำกัด สยามวิชาวุฒิกร เป็นผู้รับจ้าง เริ่มสัญญาวันที่ ๒๗ กันยายน ๒๕๖๖ สิ้นสุดสัญญาวันที่ ๒๓ พฤษภาคม ๒๕๖๗ และตามหนังสืออ้างถึงได้แจ้งองค์การบริหารส่วนตำบลเขาทอง ความละเอียดแจ้งแล้วนั้น

แขวงทางหลวงชนบทกระบี่ จึงขอความอนุเคราะห์ท่านประชาสัมพันธ์โครงการ รวมทั้งชี้แจงประสานทำความเข้าใจกับประชาชนในพื้นที่ทราบ เกี่ยวกับการใช้พื้นที่สองข้างทางเพื่อการก่อสร้าง/ปรับปรุง/ขยายความกว้างถนน เนื่องจากโครงการดังกล่าวไม่มีค่าเวนคืนอสังหาริมทรัพย์ พร้อมนี้ได้แต่งตั้งผู้ควบคุมงาน จำนวน ๒ ราย ประกอบด้วย

๑. นายสุชาติ ศรีรัตนโชติ ตำแหน่ง นายช่างโยธาชำนาญงาน โทร.๐๘-๗๙๖๘-๐๔๖๖

๒. นายธีรพร ณรงค์กิจ ตำแหน่ง นายช่างโยธา (พร.) โทร.๐๙-๓๒๖๑-๕๓๙๙

มาปฏิบัติงานในพื้นที่ จนกว่าโครงการจะแล้วเสร็จ

จึงเรียนมาเพื่อโปรดพิจารณาและอำนวยความสะดวกแก่การก่อสร้างตามสมควร และขอขอบคุณมา ณ โอกาสนี้

ขอแสดงความนับถือ

(นายวีระ ยิ้มยิ้ม)

กลุ่มวิชาการ

ผู้อำนวยการแขวงทางหลวงชนบทกระบี่

โทร. ๐-๗๕๘๑-๕๘๐๘ ต่อ ๒๐

โทรสาร ๐-๗๕๘๑-๕๘๐๙

สำเนาฉบับ



ที่ คค ๐๗๐๓.๐๑.๒/พ.๕๖๕

แขวงทางหลวงชนบทกระบี่
๑๗๑ หมู่ ๗ ตำบลไสไทย อำเภอเมือง
จังหวัดกระบี่ ๘๑๐๐๐

๗ พฤศจิกายน ๒๕๖๕

เรื่อง ขอบขออนุญาตเตรียมความพร้อมโครงการก่อสร้าง/ปรับปรุง/ขยายความกว้างถนน สาย กบ.๑๐๐๓
แยกทางหลวงหมายเลข ๔ - บ้านในสระ

เรียน นายกองค้การบริหารส่วนตำบลเขาทอง

สิ่งที่ส่งมาด้วย แผนที่โครงการ จำนวน ๑ แผ่น

ด้วยจังหวัดกระบี่ มอบหมายให้แขวงทางหลวงชนบทกระบี่ ดำเนินการโครงการตามแผนงบประมาณประจำปี พ.ศ.๒๕๖๖ โครงการพัฒนาโครงสร้างพื้นฐานรองรับการพัฒนาการท่องเที่ยวทางทะเล อ่าวท่าเลน ปรับปรุงขยายไหล่ทาง ถนนสาย กบ.๑๐๐๓ แยกทางหลวงหมายเลข ๔ - บ้านในสระ หมู่ ๒ ตำบลเขาคราม, หมู่ ๔ ตำบลเขาทอง อำเภอเมืองกระบี่ จังหวัดกระบี่ ระยะทาง ๓.๖๑๘ กิโลเมตร ช่วงกม.ที่ ๓+๐๐๐ ถึง กม.ที่ ๖+๖๑๘ ลักษณะงานก่อสร้าง/ปรับปรุง/ขยายความกว้างถนน จำนวน ๒ ช่องจราจร จากเดิมผิวจราจรกว้าง ๖.๐๐ เมตร ไหล่ทางกว้างข้างละ ๑.๕๐ เมตร เป็นผิวจราจรกว้าง ๗.๐๐ เมตร ไหล่ทางกว้างข้างละ ๒.๕๐ เมตร

เพื่อเตรียมความพร้อมพื้นที่ก่อสร้างโครงการ จึงขอความอนุเคราะห์ท่าน แจ้งประสานชี้แจงทำความเข้าใจกับประชาชนในพื้นที่ทราบ เกี่ยวกับการใช้พื้นที่สองข้างทาง เพื่อการก่อสร้าง/ปรับปรุง/ขยายความกว้างถนน โดยมีความกว้างพื้นที่แนวเขตการก่อสร้างอย่างน้อย ๒๐.๐๐ เมตร (ข้างละ ๑๐.๐๐ เมตร) เนื่องจากโครงการดังกล่าวไม่มีค่าเวนคืนอสังหาริมทรัพย์ และในกรณีที่มีสาธารณูปโภคต่างๆ เช่น ท่อน้ำประปา/สิ่งปลูกสร้างต่างๆ อยู่ในแนวเขตทางและแนวเขตการก่อสร้าง ขอให้ทำการรื้อย้ายออกจากแนวเขตทางและแนวเขตการก่อสร้าง เพื่อไม่ให้เป็นอุปสรรคในการทำงาน เนื่องจากโครงการดังกล่าว ไม่มีค่างานในการรื้อย้ายติดตั้ง และไม่มีค่างานห่อลวดกลมคสล. ทางเข้าออกบ้านเรือนประชาชนสองข้างทาง คาดว่าจะลงนามในสัญญาจ้างช่วงเดือนมกราคม ๒๕๖๖

จึงเรียนมาเพื่อโปรดพิจารณา และขอขอบคุณมา ณ โอกาสนี้

ขอแสดงความนับถือ

(นายวิระ อิ่มรัมย์)

ผู้อำนวยการแขวงทางหลวงชนบทกระบี่

'๐ 3 พ.ย. 2565

กลุ่มวิชาการ

โทร. ๐-๗๕๘๑-๔๘๐๘ ต่อ ๒๐

โทรสาร ๐-๗๕๘๑-๔๘๐๔

นายวิระ อิ่มรัมย์ ไร่ใต้ถนนธรรม บ้านตำบลเขาคราม อ.เมือง จ.กระบี่

วันที่ 1 พ.ย. 65

วันที่ 1 พ.ย. 65

วันที่ 1 พ.ย. 65

วันที่ 1 พ.ย. 65

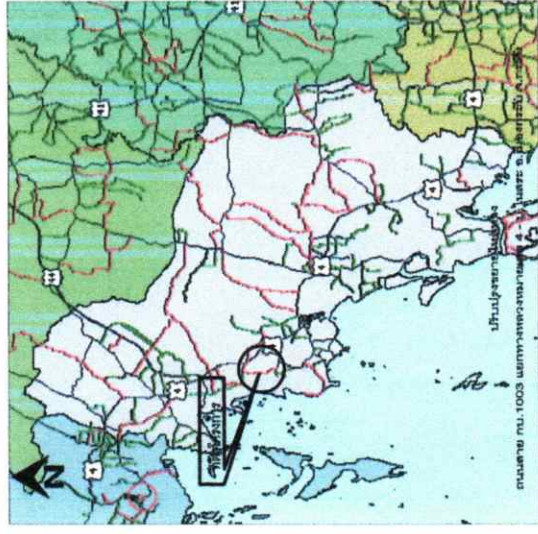
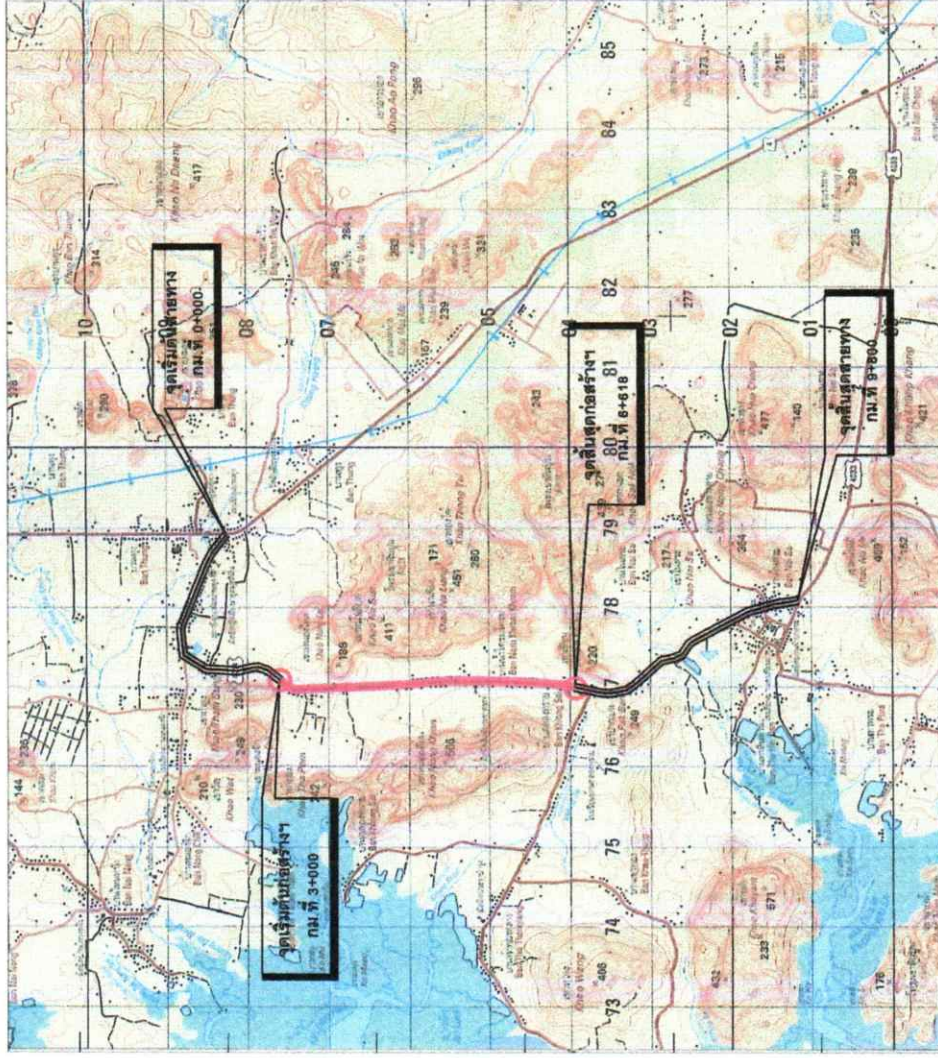
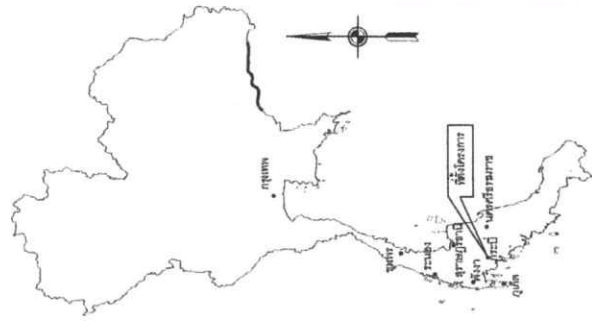
วันที่ 1 พ.ย. 65

แนวทางหลวงชนบท ระยะที่ 14 (กระบี่)

กรมทางหลวงชนบท กระทรวงคมนาคม

โครงการพัฒนาโครงสร้างพื้นฐานรองรับการพัฒนากองทัพทางทะเล อำเภอท่าเลน อ.เมืองกระบี่ จ.กระบี่
ปรับปรุงขยายไหล่ทาง ถนนสาย กม.1003 แยกทางหลวงหมายเลข 4 - บ.โนระ อ.เมืองกระบี่ จ.กระบี่

จำนวน 1 สายทาง



แผนที่ตั้งขย
1:1,000,000

- สัญลักษณ์**
- ทางหลวงเส้น (ตรงกลางของ)
 - ทางหลวงขอบ
 - สะพาน, สะพาน
 - ท่อลอดน้ำ, สะพาน
 - น้ำ
 - จุด, สูงต่ำ, ใจเป็น
 - สี่เหลี่ยม, สี่เหลี่ยม, สี่เหลี่ยม

แผนที่ตั้งขย
1:50,000

ค่าพิกัดโครงการ 1:50,000

ช่วงที่	รายการ	ค่าพิกัด			
		จุดเริ่มต้น		จุดสิ้นสุด	
		Northing	Easting	Northing	Easting
1	กม. 3+000 - กม. 6+618	8,270,984	98,791,786	8,178,216	98,791,149

กรมทางหลวงชนบท สำนักงานทางหลวงชนบทที่ 14 (กระบี่)

ADJOINING SHEETS

แผ่นที่	เลขที่	ชื่อ
07	421	...
08	422	...
09	423	...
10	424	...

เลขที่โครงการ	กบ.1003
ชื่อโครงการ	ปรับปรุงขยายไหล่ทาง อ.เมืองกระบี่ จ.กระบี่
ชื่อถนน	ถนนสาย 4 - บ.โนระ อ.เมืองกระบี่ จ.กระบี่
ชื่อผู้จัดทำ	...
วันที่จัดทำ	...
จำนวนแผ่น	1
จำนวน	35 แผ่น
วันที่พิมพ์	...

สงวนลิขสิทธิ์
ส่วนหนึ่งหรือทั้งหมดของเอกสารฉบับนี้ หากคัดลอกโดยไม่ได้รับอนุญาต
จะเป็นความผิดตามกฎหมายว่าด้วยการคุ้มครองสิทธิบัตร